


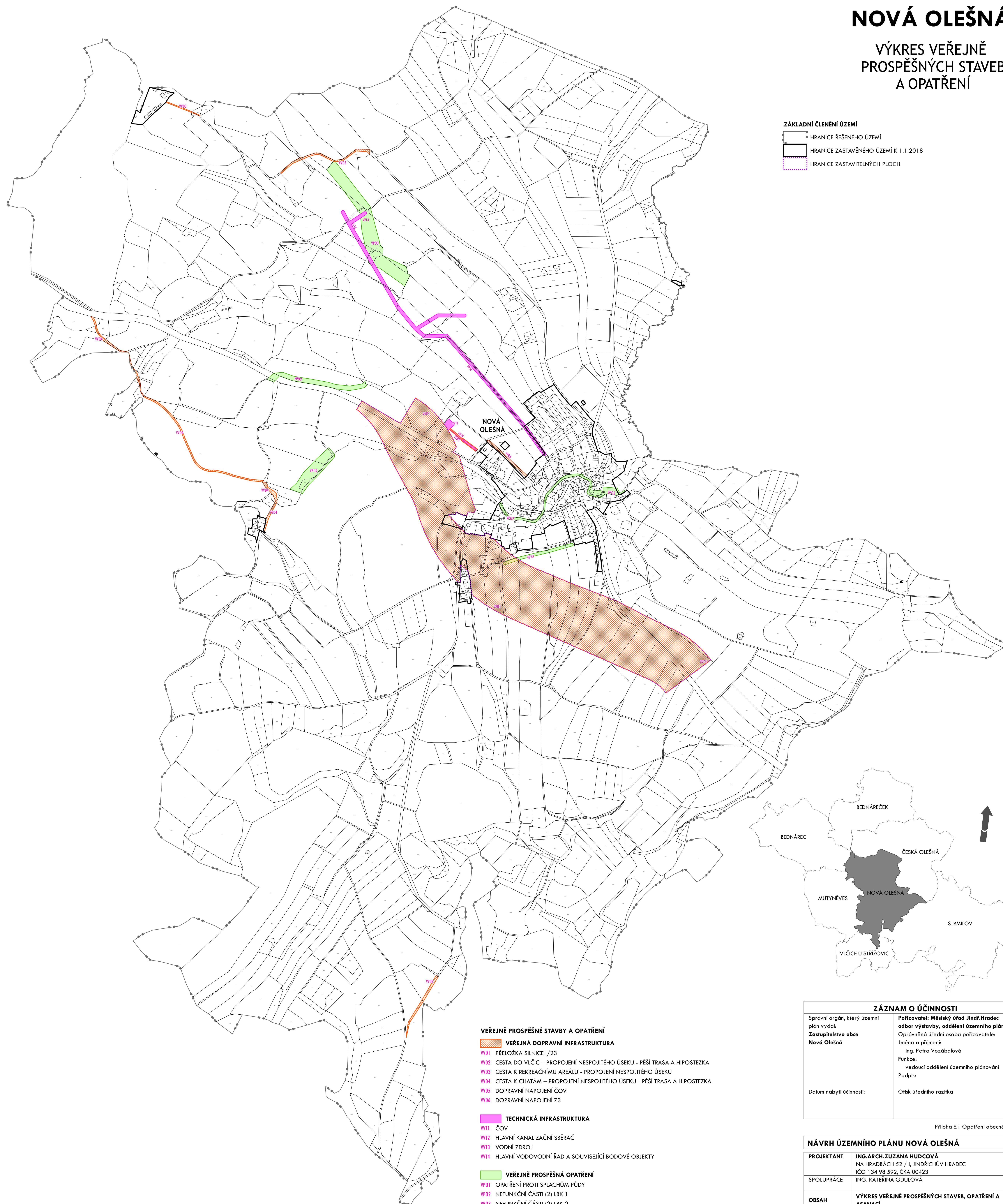


NOVÁ OLEŠNÁ

VÝKRES VEŘEJNĚ PROSPĚŠNÝCH STAVEB A OPATŘENÍ

ZÁKLADNÍ ČLENĚNÍ ÚZEMÍ

-  HRANICE ŘEŠENÉHO ÚZEMÍ
-  HRANICE ZASTAVĚNÉHO ÚZEMÍ K 1.1.2018
-  HRANICE ZASTAVITELNÝCH PLOCH



VEŘEJNĚ PROSPĚŠNÉ STAVBY A OPATŘENÍ

VEŘEJNÁ DOPRAVNÍ INFRASTRUKTURA

- VD1 PŘELOŽKA SILNICE I/23
- VD2 CESTA DO VLČIC – PROPOJENÍ NESPOJITÉHO ÚSEKU - PĚŠÍ TRASA A HIPOSTEZKA
- VD3 CESTA K REKREAČNÍMU AREÁLU - PROPOJENÍ NESPOJITÉHO ÚSEKU
- VD4 CESTA K CHATÁM – PROPOJENÍ NESPOJITÉHO ÚSEKU - PĚŠÍ TRASA A HIPOSTEZKA
- VD5 DOPRAVNÍ NAPOJENÍ ČOV
- VD6 DOPRAVNÍ NAPOJENÍ Z3

TECHNICKÁ INFRASTRUKTURA

- VT1 ČOV
- VT2 HLAVNÍ KANALIZAČNÍ SBĚRAČ
- VT3 VODNÍ ZDROJ
- VT4 HLAVNÍ VODOVODNÍ ŘÁD A SOUVISEJÍCÍ BODOVÉ OBJEKTY

VEŘEJNĚ PROSPĚŠNÁ OPATŘENÍ

- VP1 OPATŘENÍ PROTI SPLACHŮM PŮDY
- VP2 NEFUNKČNÍ ČÁSTI (2) LBK 1
- VP3 NEFUNKČNÍ ČÁSTI (2) LBK 2



ZÁZNAM O ÚČINNOSTI

Správní orgán, který územní plán vydal: Zastupitelstvo obce Nová Olešná	Pořizovatel: Městský úřad Jindř. Hradec odbor výstavby, oddělení územního plánu Oprávněná úřední osoba pořizovatele: Jméno a příjmení: Ing. Petra Vozábalová Funkce: vedoucí oddělení územního plánování Podpis:
Datum nabytí účinnosti:	Otisk úředního razítka

Příloha č.1 Opatření obecné povahy

NÁVRH ÚZEMNÍHO PLÁNU NOVÁ OLEŠNÁ

PROJEKTANT	ING.ARCH.ZUZANA HUDCOVÁ NA HRADBÁCH 52 / 1, JINDŘICHŮV HRADEC IČO 134 98 592, ČKA 00423
SPOLUPRÁCE	ING. KATEŘINA GDULOVÁ
OBSAH	VÝKRES VEŘEJNĚ PROSPĚŠNÝCH STAVEB, OPATŘENÍ A ASANACÍ
MĚŘÍTKO	1 : 5 000 DATUM 10 / 2019 Č. VÝKRESU 3

